



ÁREA/ASIGNATURA: Ciencias sociales

GRADO: Brújula GRUPOS: \_\_\_\_\_

DOCENTE: Ilda María Ruiz Novoa

PERÍODO: Uno

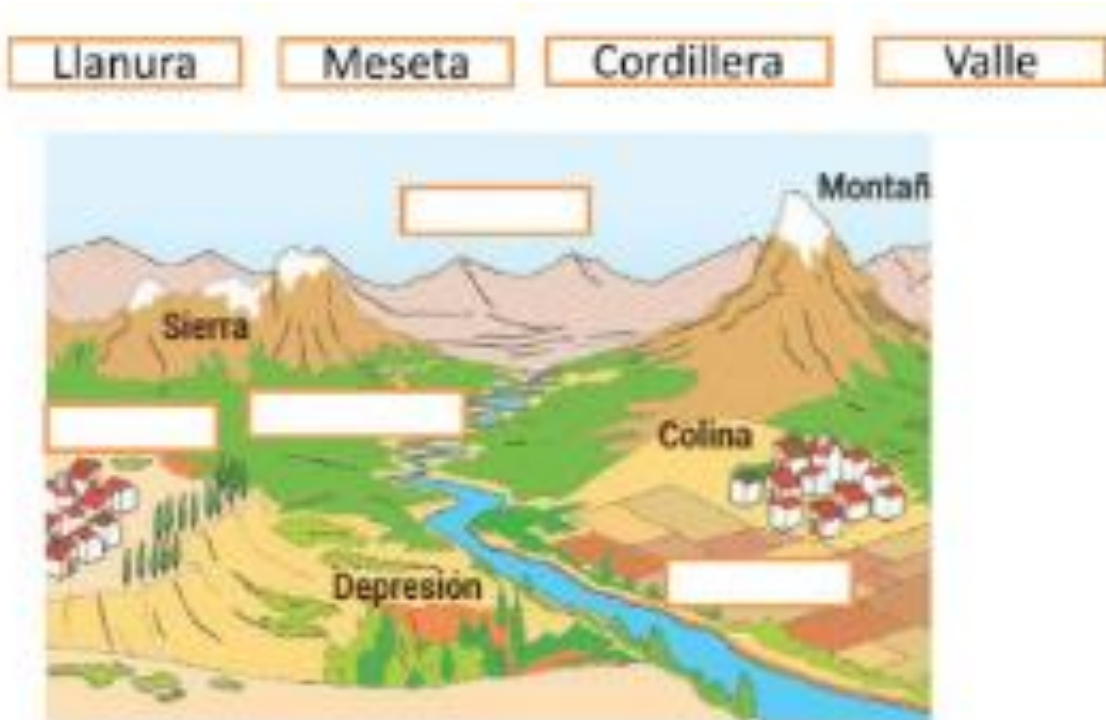
ESTUDIANTE: \_\_\_\_\_ GRUPO: \_\_\_\_\_

**1. INDICADORES DE DESEMPEÑO A RECUPERAR:**

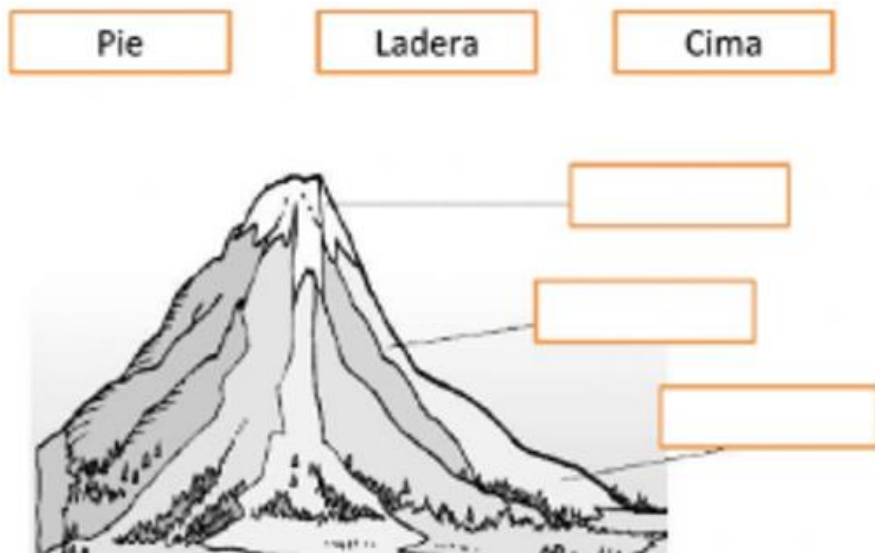
- Identifica que es un paisaje natural y describir las características de un paisaje cultural.
- Reconoce y describe las características físicas de las principales formas del paisaje.
- Identifica las principales cordilleras, valles, serranías y llanuras de Colombia.
- Reconoce y nombre parte de la hidrografía de Colombia.

**2. ACTIVIDADES:**

1. Coloca los nombres donde correspondan.




2. Coloca los nombres de las partes donde pertenezcan.



3. Dibuja cada alguna prenda propia de cada clima indicado.

CALIDO	NEVES PERPETUAS	FRIO

4. Pinta los paisajes y escribe en la parte de abajo si es natural o cultural.



5. Escribe que es un paisaje natural y cultural.

---

---

---

---

6. En las siguientes sopas de letras encontrarás nombre de ríos de Colombia.

U	V	A	N	U	O	T	D	E	I	U	T	N	U	A	A	O	P	U
H	E	A	M	A	A	R	A	A	A	M	T	D	O	U	A	U	C	E
C	E	O	C	N	Z	M	I	C	N	A	S	A	R	A	R	I	R	U
A	L	U	A	O	E	A	A	N	A	N	U	L	U	O	E	A	C	S
T	Y	E	T	A	T	M	B	Z	O	Q	O	O	P	P	I	R	I	E
A	P	D	D	U	Y	U	B	E	O	C	U	A	I	V	T	M	I	I
T	E	M	T	T	A	E	N	A	A	N	O	E	A	O	M	O	P	A
U	P	P	U	T	U	M	A	Y	O	S	A	U	T	O	A	E	A	Q
M	S	E	E	G	A	N	U	A	A	J	G	S	N	A	U	V	T	I
B	T	I	S	A	N	J	O	R	G	E	A	D	Y	N	A	M	I	A
O	I	U	N	E	U	C	V	A	O	C	C	O	M	U	S	T	A	A
P	T	E	D	U	E	I	O	I	U	A	T	I	D	U	O	A	G	P
P	A	O	A	C	N	U	D	A	C	M	A	G	D	A	L	E	N	A
S	S	E	C	E	A	C	R	U	B	H	C	A	O	J	C	I	N	S
S	A	O	U	C	N	A	T	Y	I	O	A	A	R	G	A	B	A	R
G	U	A	T	I	Q	U	I	A	U	U	R	D	U	O	M	A	D	U
R	E	V	A	T	R	A	T	O	L	R	E	T	A	C	I	U	A	R
G	M	L	R	N	O	A	Q	O	R	R	C	S	L	E	A	D	A	U
U	M	A	I	N	A	H	E	S	M	U	E	H	P	R	U	O	E	N

CAUCA  
MAGDALENA  
AMAZONAS  
ATRATO  
ORINOCO  
CAQUETA  
GUATIQUIA

PUTUMAYO  
SINU  
GUAVIARE  
ARAUCA  
META  
SANJORGE

PATIA  
CATATUMBO  
BAUDO  
OTUN  
VICHADA  
UPIA